



UAB „ARCHSTUDIJA“

Konstitucijos pr. 9-41, 09308 Vilnius

Įmonės kodas: 300056347

Tel.: +370 5 210 1297

El. p.: info@archstudija.lt

PROJEKTO NR. **Z3-PP-SP**

STATYTOJAS (UŽSAKOVAS) **UAB „Vėjo pašvaistė“ (į. k. 302498734), A. Mickevičiaus g. 7A, 08119 Vilnius**

STATINIO PAVADINIMAS **KITOS PASKIRTIES INŽINERINIO STATINIO (VĖJO ELEKTRINĖS) ZARASŲ R. SAV., ZARASŲ SEN., RIEŠUTINĖS I K. (SKLYPO KAD. Nr. 4343/0003:270) STATYBOS PROJEKTAS**


STATYBOS RŪŠIS **NAUJA STATYBA**


OBJEKTO VIETA **ZARASŲ R. SAV., ZARASŲ SEN., RIEŠUTINĖS I K.**

PROJEKTO ETAPAS **PROJEKTINIAI PASIŪLYMAI**

STATINIO KATEGORIJA **YPATINGASIS STATINYS**

DALIS **SKLYPO PLANO**

PROJEKTO VADOVAS **Atestato Nr. A1731**  **NORBERTAS JADELLO**

PROJEKTO DALIES VADOVAS **Atestato Nr. A1731**  **NORBERTAS JADELLO**




VILNIUS 2025

PROJEKTO DOKUMENTŲ SUDĖTIES ŽINIARAŠTIS

Eil. Nr.	ŽYMUO	PAVADINIMAS	PSL. NR.	PASTABOS
1.	Z3-PP-BD	BENDROJI DALIS	173	
2.	Z3-PP-SP	SKLYPO PLANO DALIS	8	
3.	Z3-PP-E	ELEKTROTECHNIKOS DALIS	113	
	VISO BYLOJE:		294	3 DALYS

TURINYS

Eil. Nr.	ŽYMUO	PAVADINIMAS	PSL. NR.	PASTABOS
	Z3-PP-SP	SKLYPO PLANO DALIS	1	
1.	Z3-PP-SP	Projekto dokumentų sudėties žiniaraštis	2	
2.	Z3-PP-SP-01	Aiškinamasis raštas	3	
3.	Z3-PP-SP-02	Situacijos planas, M 1:20 000	6	
4.	Z3-PP-SP-03	Sklypo planas M 1:500	7	
5.	Z3-PP-SP-04	Sklypo vertikalusis ir sutvarkymo planas, M 1:500	8	
	VISO BYLOJE:		8	

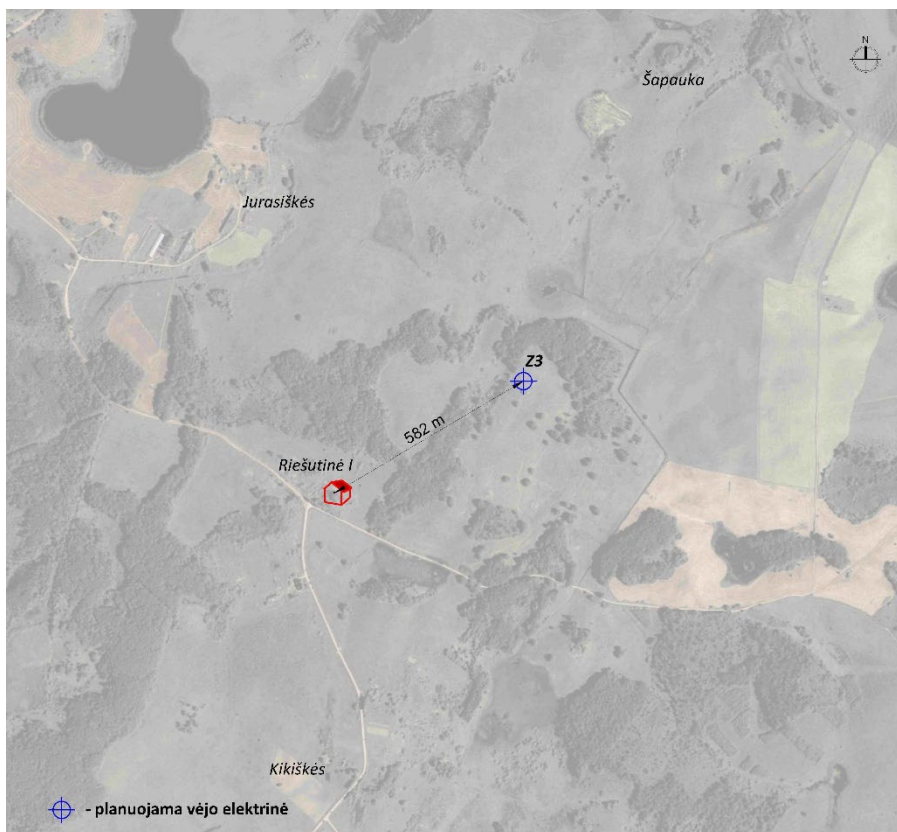
0	2025-03	Statybos leidimui		
Laida	Išleidimo data	Laidos statusas. Keitimo priežastis (jei taikoma)		
Atestato Nr.	 <small>UAB „ARCHSTUDIJA“ Konstitucijos pr. 9-41 09308 Vilnius j. k. 300056347 tel.: +370 5 210 1297</small>		PROJEKTO DOKUMENTŲ SUDĖTIES ŽINIARAŠTIS	
A1731	PV	Norbertas Jadello		2025
A1731	PDV	Norbertas Jadello		2025
				Z3-PP-SP

AIŠKINAMASIS RAŠTAS




- **Statomi objektai** – iki 7,2 MW galios vėjo elektrinė (Nr. Z3).
- **Statybos vieta** – Zarasų r. sav., Zarasų sen., Riešutinės I k., sklypo kad. Nr. 4343/0003:270.
- **Situacija:**

Žemės sklypas vėjo elektrinės statybai – Zarasų rajono savivaldybės Zarasų seniūnijos Riešutinės I kaime. Sklypas išsidėstęs apie 3,1 km nuo Zarasų, apie 8,3 km nuo Turmanto miestelio. Artimiausi kaimai – Šapaukos, Puginių, viensėdžiai – Jurasiškių, Obeliškės.

Artimiausias gyvenamas namas nuo planuojamos ūkinės veiklos nutolęs apie 582 m atstumu.



- **Statybos rūšis** – nauja statyba.
- **Statinio paskirtis** – 4. Kiti inžineriniai statiniai, 4.1. Energijos iš atsinaujinančių išteklių gamybos.
- **Statytojas** – UAB „Vėjo pašvaistė“ (j. k. 302498734), A. Mickevičiaus g. 7A, 08119 Vilnius.
- **Techninis projektas parengtas vadovaujantis šiais dokumentais:**
 - Lietuvos Respublikos statybos įstatymas (žin., 1996, Nr. 32-788; 2001, Nr. 101-3597, su vėlesniais pakeitimais ir papildymais);
 - STR 1.01.03:2017 „Statinių klasifikavimas“ (TAR, 2016-11-21, Nr. 27168, su vėlesniais pakeitimais ir papildymais);

0	2025-03	Statybos leidimui		
Laida	Išleidimo data	Laidos statusas. Keitimo priežastis (jei taikoma)		
Atestato Nr.			UAB „ARCHSTUDIJA“ Konstitucijos pr. 9-41 09308 Vilnius j. k. 300056347 tel.: +370 5 210 1297	AIŠKINAMASIS RAŠTAS
A1731	PV	Norbertas Jadello		2025
A1731	PDV	Norbertas Jadello		2025
Z3-PP-SP-01				

- STR 1.04.04:2017 „Statinio projektavimas, projekto ekspertizė“ (TAR, 2016-11-11, Nr. 26687, su vėlesniais pakeitimais ir papildymais);
- STR 1.05.01:2017 „Statybą leidžiantys dokumentai. Statybos užbaigimas. Nebaigto statinio registravimas ir perleidimas. Statybos sustabdymas. Savavališkos statybos padarinių šalinimas. Statybos pagal neteisėtai išduotą statybą leidžiantį dokumentą padarinių šalinimas“ (TAR, 2016-12-12, Nr. 28700, su vėlesniais pakeitimais ir papildymais)
- STR 1.01.08:2002 „Statinio statybos rūšys“ (Žin., 2002, Nr. 119-5372, su vėlesniais pakeitimais ir papildymais);
- STR 2.01.06:2009 „Statinių apsauga nuo žaibo. Išorinė statinių apsauga nuo žaibo“ (Žin., 2009, Nr. 138-6095, su vėlesniais pakeitimais ir papildymais);
- Bendrosios gaisrinės saugos taisyklės (Žin., 2005, Nr. 26-852, su vėlesniais pakeitimais ir papildymais).
- **Naudotos kompiuterinės programos:**
 - Microsoft Office (MS Word);
 - Autodesk Autocad.
- **Projekto rengimo pagrindas** – Žemės sklypo (kadastro Nr. 4343/0003:0255), esančio Riešutinės I k., Zarasų sen., Zarasų r. sav., Utenos apskr., formavimo ir pertvarkymo projektas, patvirtintas Zarasų rajono savivaldybės mero potvarkiu 2024 m. gruodžio 11 d. Nr. P-589.
- **Sklypų inžinerinis – topografinis planas:** Geodezininkas Evaldas Balčiūnas, geod. paž. Nr. 1GKV-1705.
- **Sklypų unikalūs Nr. ir plotai:**

Z3 – 4343/0003:270 – 4400-6570-7904 – 0,2000 ha;
prie Z3 – kad. Nr. 4343/0003:269 – 4400-6570-7848 – 28,1451 ha.
- **Sklypo paskirtis (vėjo elektrinės statybai)** – Kita, **būdas** – Susisiekimo ir inžinerinių komunikacijų aptarnavimo objektų teritorijos.
- **Sklypo paskirtis (inžinerinių komunikacijų įrengimui)** – Kita, **būdas** – Susisiekimo ir inžinerinių komunikacijų aptarnavimo objektų teritorijos.
- **Sklypo nuosavybės teisė:**
 - Z3 – juridinis asmuo, ilgalaikė nuoma UAB „Vėjo pašvaistė“, pagal 2025-04-01 sutartį Nr. 2456.
- **Sklypų specialiosios žemės ir miško naudojimo sąlygos:**

Z3 – jrašų nėra.
- **Sklypo gretimybės:**

Esama pagrindinė tikslinė gretimų privačių žemės sklypų paskirtis – žemės ūkio, vyrauja ganyklos, šienaujamos pievos, taip pat dirbama žemė. Teritorijoje vyrauja vietinės reikšmės žvyruoti keliai.
- **Reljefas** – sklypo, kuriame projektuojama vėjo elektrinė, reljefas yra gan lygus: paviršiaus altitudės svyruoja nuo 153,50 m iki 155,67 m.
- **Apželdinimas** – sklype želdinių nėra.
- **Inžineriniai tinklai** – sklype yra melioracijos įrenginių.
- **Vėjo elektrinių pamatai** – tipiniai. Iki techninio darbo projekto ekspertizės bus parengta II geotechninės kategorijos projektinių inžinerinių geologinių ir geotechninių tyrimų ataskaita, pagal kurios duomenis projektuojami tikslūs vėjo elektrinės pamatai.
- **Vandentiekis, ūkio buities nuotekos** – nenumatomos.
- **Stacionarios darbo vietos** – nenumatomos.
- **Privažiavimai į sklypus** – projektuojami iš esamo vietinės reikšmės kelio, naujų nuovažų nuo valstybinės reikšmės kelių nenumatoma.
- **Statinio žaibosauga** – I žaibosaugos kategorija.
- **Buvo atlikta poveikio aplinkai vertinimo (PAV) atrankos procedūra bei gauta teigiama išvada:** Aplinkos apsaugos agentūros „ATRANKOS IŠVADA DĖL VĖJO ELEKTRINIŲ PARKO ĮRENGIMO, ZARASŲ R. SAV., ZARASŲ

SEN., BERNATKŲ K., KAVOLIŠKIŲ K., RIEŠUTINĖS I K., OBELIŠKĖS VS., ŠAPAUKOS K., KALINAUKOS K., POVEIKIO APLINKAI VERTINIMO“, 2023-08-24 Nr. (30-2)-A4E-8657.


- **Statybos metu susidarysiančios atliekos** turi būti išvežamos sudarius sutartį su įmonėmis, turinčiomis teisę šias atliekas tvarkyti LR galiojančių aktų ir norminių dokumentų nustatymo tvarka, žemės paviršius išlyginamas, atstatant derlingą dirvožemio sluoksnį.

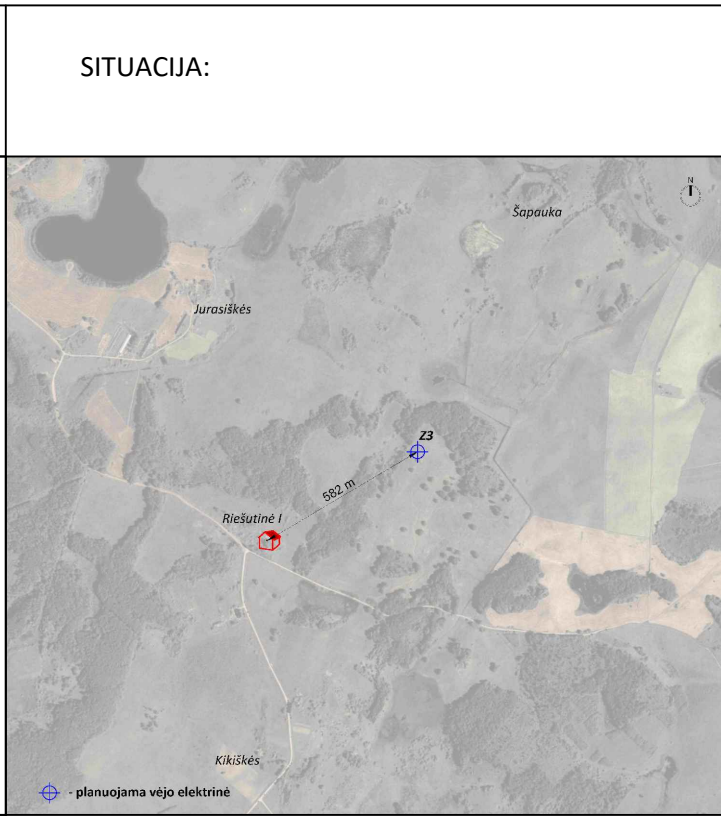
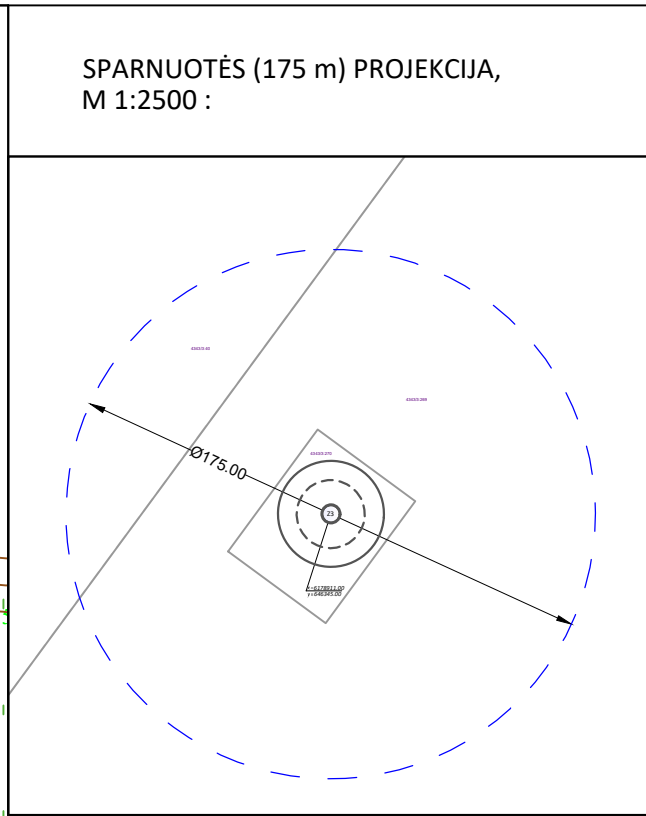
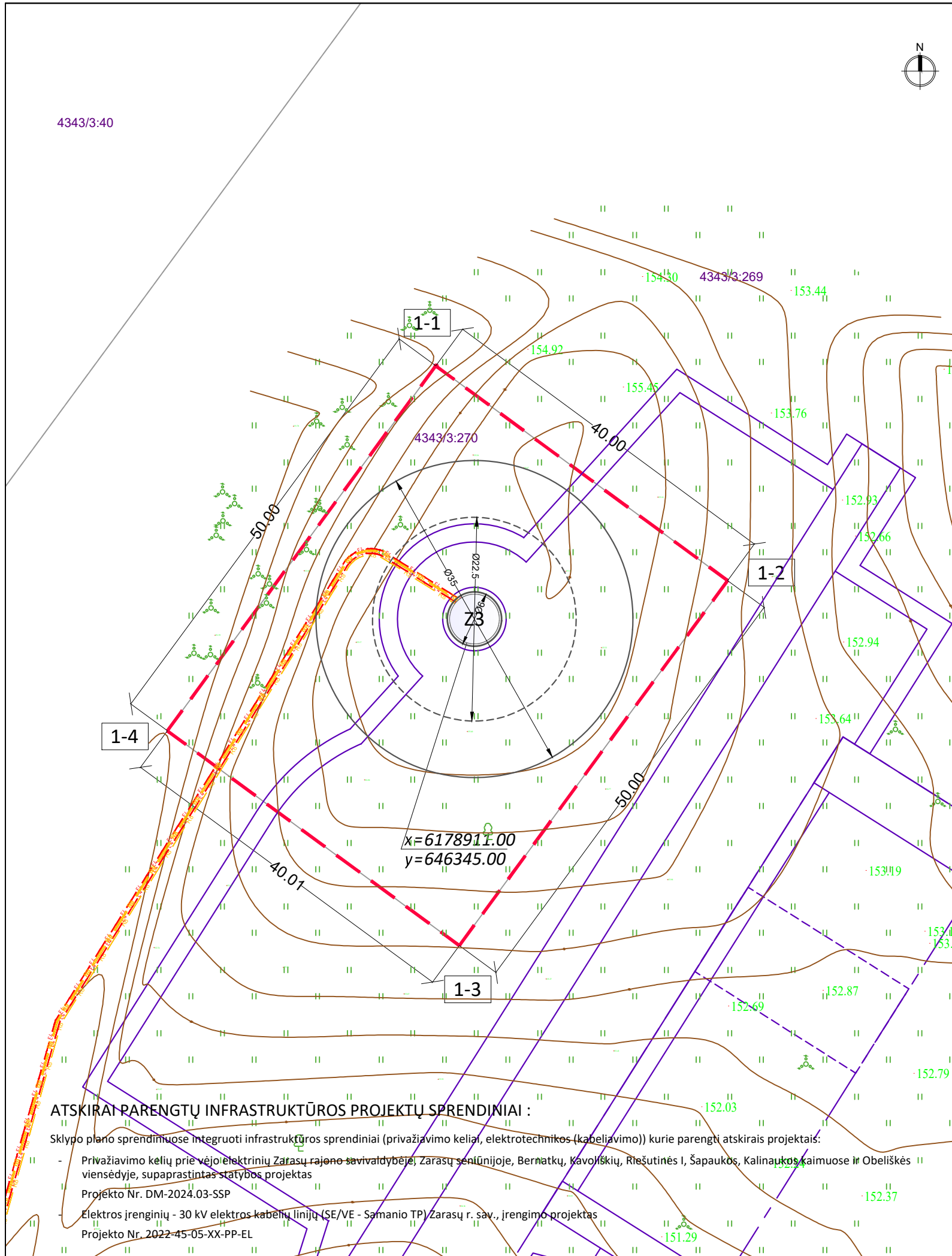
Statinio projekto vadovas / Statinio projekto dalies vadovas

Norbertas Jadello  atestato Nr. A1731, išduotas 2015-03-25

(vardas, pavardė, parašas, kvalifikacijos atestato arba pažymos Nr., data)



Atestato Nr.	 UAB „ARCHSTUDIJA“ Konstitucijos pr. 9-41 09308 Vilnius j. k. 300 056 347 Tel.: +370 5 210 1297			PROJEKTO PAVADINIMAS: KITOS PASKIRTIES INŽINERINIO STATINIO (VĖJO ELEKTRINĖS) ZARASŲ R. SAV., ZARASŲ SEN., RIEŠUTINĖS I K. (SKLYPO KAD. Nr. 4343/0003:270) STATYBOS PROJEKTAS		
A 1731	PV	Norbertas Jadello	2025	BRĖŽINYS:	SITUACIJOS PLANAS M 1:20 000	Laida
A 1731	PDV	Norbertas Jadello	2025			0
Stadija	STATYTOJAS/UŽSAKOVAS:			BRĖŽINIO NR.:	Lapas	Lapų
PP	UAB "Vėjo pašvaistė" (j. k. 302498734), Vilnius, A. Mickevičiaus g. 7A, LT-08119			Z3-PP-SP-02	1	1



TECHNO-EKONOMINIAI RODIKLIAI:

1. kad. Nr. 4343/0003:270 (1 vėjo elektrinės statybai)		
1.1. sklypo pagrindinė naudojimo paskirtis	-	Kita
1.2. sklypo plotas	m ²	2000
1.3. bendras maksimalus vėjo elektrinės aukštis	m	250
1.4. sparnuotės (rotoriaus) menčių skaičius	vnt.	3

SKLYPO KAMPŲ KOORDINATĖS			
Nr.	X	Y	
4343/0003:270 1-1	6178938.96	646340.74	
1-2	6178915.26	646372.96	
1-3	6178874.98	646343.34	
1-4	6178898.68	646311.11	

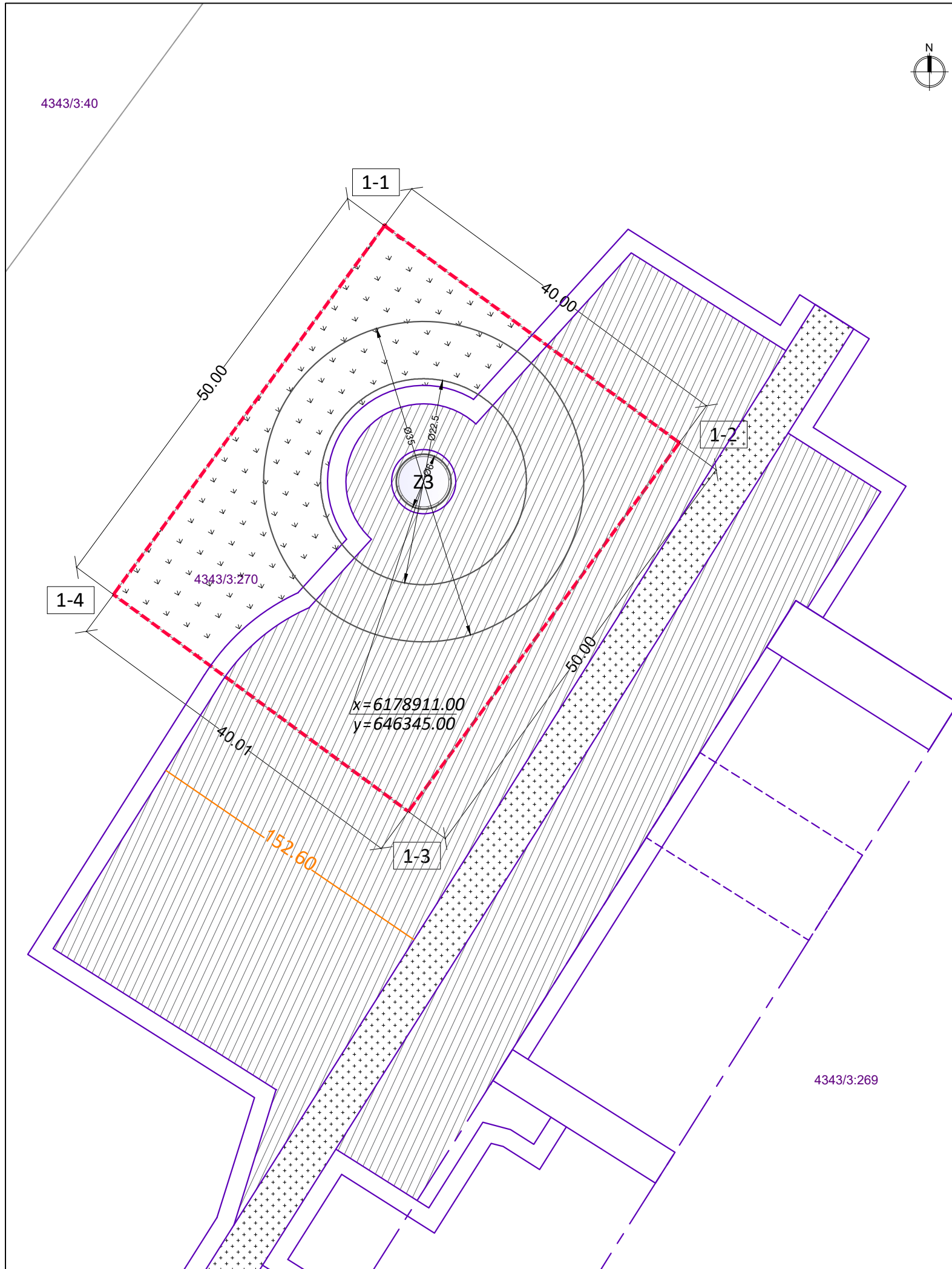
Projektuojamas statinys	
Inžinerinių statinių grupės	4. Kiti inžineriniai statiniai
Inžinerinių statinių pogrupiai (paskirtis)	4.1. Energijos iš atsinaujinančių išteklių gamybos
Pavadinimas	Vėjo elektrinė

- EKSPLIKACIJA:
- 4343/4:218 - žemės sklypo kadastro numeris
 - žemės sklypo riba (geodeziškai išmatuota)
 - žemės sklypo riba (preliminariai išmatuota)
 - - - žemės sklypo, kuriame projektuojama vėjo elektrinė, riba
 - - vėjo elektrinės pamato plokštė (vaizduojami ribiniai dydžiai - minimalus skersmuo 22,5 m ir maksimalus skersmuo 35 m), stiebo skersmuo - 6 m
 - ⊙ - vėjo elektrinės numeris
 - — — — — privažiavimo kelias (suprojektuotas atskiru susisiekimo projektu, integruoti sprendiniai)
 - E4 — didesnis kaip 1 kV įtamos kabeliai (suprojektuoti atskiru inžinerinių tinklų projektu, integruoti sprendiniai)
 - RB — projektuojamas šviesolaidinis kabelis
 - ↔ 0.68 — matmenys

ATSKIRAI PARENGTŲ INFRASTRUKTŪROS PROJEKTŲ SPRENDINIAI :

- Sklypo plano sprendimuose integruoti infrastruktūros sprendiniai (privažiavimo keliai, elektrotechnikos (kabeliavimo)) kurie parengti atskirais projektais:
- Privažiavimo kelių prie vėjo elektrinių Zarasų rajono savivaldybėje, Zarasų seniūnijoje, Bernatku, Kavoliškių, Riešutinės I, Šapaukos, Kalinaukos kaimuose ir Obeliškės viensėdyje, supaprastintas statybos projektas
Projekto Nr. DM-2024.03-SSP
 - Elektros įrenginių - 30 kV elektros kabelių linijų (SE/VE - Samanio TP) Zarasų r. sav., įrengimo projektas
Projekto Nr. 2022-45-05-XX-PP-EL

0	2025-03	Statybos leidimui	
Laida	Išleidimo data	Laidos statusas. Keitimo priežastis (jei taikoma)	
Atestato Nr.		STATYBOS PAVADINIMAS: KITOS PASKIRTIES INŽINERINIO STATINIO (VĖJO ELEKTRINĖS) ZARASŲ R. SAV., ZARASŲ SEN., RIEŠUTINĖS I K. (SKLYPO KAD. Nr. 4343/0003:270) STATYBOS PROJEKTAS	
A 1731	PV	Norbertas Jadello	2025
A 1731	PDV	Norbertas Jadello	2025
Stadija	STATYTOJAS/UŽSAKOVAS:		
PP	UAB „Vėjo pašvaistė“ (į. k. 302498734), Vilnius, A. Mickevičiaus g. 7A, LT-08119		
BRĖŽINYS:		SKLYPO PLANAS, M 1:500	
BRĖŽINIO NR.:		Z3-PP-03	Lapas Lapų
		1	1

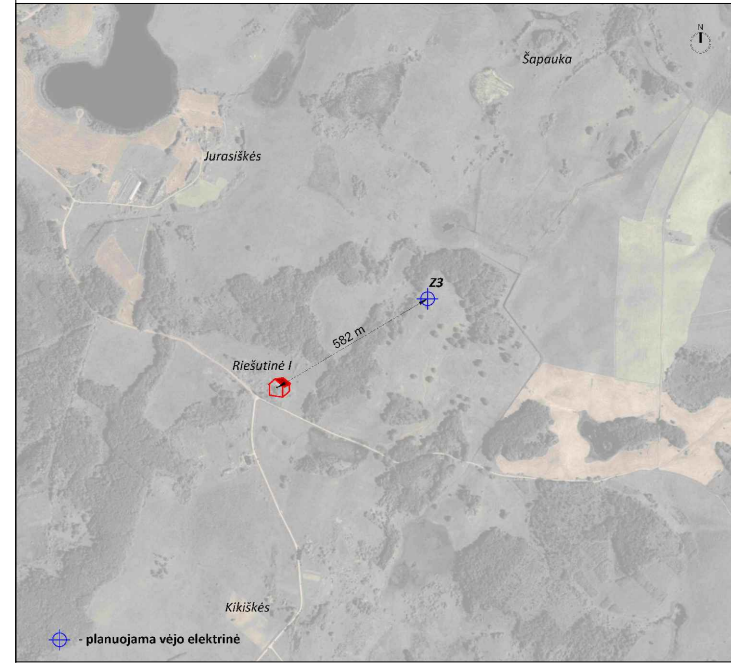


ATSKIRAI PARENGTŲ INFRASTRUKTŪROS PROJEKTŲ SPRENDINIAI :

Sklypo plano sprendiniuose integruoti infrastruktūros sprendiniai (privažiavimo keliai, elektrotechnikos (kabeliavimo)) kurie parengti atskirais projektais:

- Privažiavimo kelių prie vėjo elektrinių Zarasų rajono savivaldybėje, Zarasų seniūnijoje, Bernatkų, Kavoliškių, Riešutinės I, Šapaukos, Kalinaukos kaimuose ir Obeliškės viensėdyje, supaprastintas statybos projektas
Projekto Nr. DM-2024.03-SSP
- Elektros įrenginių - 30 kV elektros kabelių linijų (SE/VE - Samanio TP) Zarasų r. sav., įrengimo projektas
Projekto Nr. 2022-45-05-XX-PP-EL

SITUACIJA:



TECHNO-EKONOMINIAI RODIKLIAI:

1. kad. Nr. 4343/0003:270 (1 vėjo elektrinės statybai)		
1.1. sklypo pagrindinė naudojimo paskirtis	-	Kita
1.2. sklypo plotas	m ²	2000
1.3. bendras maksimalus vėjo elektrinės aukštis	m	250
1.4. sparnuotės (rotoriaus) menčių skaičius	vnt.	3

SKLYPO KAMPŲ KOORDINATĖS			
Nr.	X	Y	
4343/0003:270 1-1	6178938.96	646340.74	
1-2	6178915.26	646372.96	
1-3	6178874.98	646343.34	
1-4	6178898.68	646311.11	

EKSPLIKACIJA:

- 4343/4:218 - žemės sklypo kadastro numeris
- žemės sklypo riba (geodeziškai išmatuota)
- žemės sklypo riba (preliminariai išmatuota)
- žemės sklypo, kuriame projektuojama vėjo elektrinė, riba
- - vėjo elektrinės pamato plokštė (vaizduojami ribiniai dydžiai - minimalus skersmuo 22,5 m ir maksimalus skersmuo 35 m), stiebo skersmuo - 6 m
- ⊙ - vėjo elektrinės numeris
- privaziavimo kelias (suprojektuotas atskiru susisiekimo projektu, integruoti sprendiniai)
- ▨ - privaziavimo kelio skaldos danga (suprojektuotas atskiru susisiekimo projektu, integruoti sprendiniai)
- ▨ - statybos aikštelės skaldos danga (suprojektuotas atskiru susisiekimo projektu, integruoti sprendiniai)
- - žalieji plotai
- ↔ 9.68 - matmenys

0	2025-03	Statybos leidimui
Laida	Išleidimo data	Laidos statusas. Keitimo priežastis (jei taikoma)
Atestato Nr.	UAB „ARCHSTUDIJA“ Konstitucijos pr. 9-41 09308 Vilnius į. k. 300056347 Tel.: +370 5 210 1297	
STATINIO PAVADINIMAS: KITOS PASKIRTIES INŽINERINIO STATINIO (VĖJO ELEKTRINĖS) ZARASŲ R. SAV., ZARASŲ SEN., RIEŠUTINĖS I K. (SKLYPO KAD. Nr. 4343/0003:270) STATYBOS PROJEKTAS		
A 1731	PV	Norbertas Jadello
A 1731	PDV	Norbertas Jadello
Stadija	STATYTOJAS/UŽSAKOVAS:	
PP	UAB „Vėjo pašvaistė“ (į. k. 302498734), Vilnius, A. Mickevičiaus g. 7A, LT-08119	
BRĖŽINYS:		
SKLYPO VERTIKALUSIS IR SUTVARKYMO PLANAS, M 1:500		
BRĖŽINIO NR.:		
Z3-PP-04		
Laida	Lapas	Lapų
0	1	1