

UAB „Bizantia group“, Zavadskių g. 81, Vilnius +370 684 37163 info@bizantiagroup.lt 2025 m.

AIŠKINAMASIS RAŠTAS

Zarasų rajono savivaldybės vandens tiekimo ir nuotekų tvarkymo infrastruktūros plėtros specialiajame plane (toliau – Infrastruktūros plėtros plano), patvirtintame Zarasų rajono savivaldybės tarybos, taisykla techninė klaida vadovaujantis Lietuvos Respublikos aplinkos ministro 2006-12-29 d. įsakymu Nr. D1-636 pavirtintų Geriamojo vandens ir nuotekų tvarkymo infrastruktūros plėtros planų rengimo taisyklių 42.2 p. bei 43 p.

1. Uždaviniai:

1.1. Kadangi Zarasų rajono savivaldybės vandens tiekimo ir nuotekų tvarkymo infrastruktūros plėtros specialiajame plane yra neatitikimas dėl nuotekų valymo įrenginių statybos Antalieptės mstl. arba Padusčio k.: vienur nurodoma, kad nuotekų valymo įrenginiai yra statomi Padusčio k. (lentelėse aprašymuose bei brėžinyje), kitur, kad nuotekų valymo įrenginiai yra statomi Antalieptės mstl., reikalinga atlikti Zarasų rajono savivaldybės vandens tiekimo ir nuotekų tvarkymo infrastruktūros plėtros specialiojo plano korekciją, kuri aiškiai apibrėžtu, kad, atsižvelgiant į tai, jog Padusčio k. nuotekų valymo įrenginių dėl privačių žemės sklypų įrengti nėra galimybės ir vadovaujantis Zarasų rajono savivaldybės vandens tiekimo ir nuotekų tvarkymo infrastruktūros plėtros specialiojo plano aiškinamojo rašto pastaba bei priedu Nr. 2 numatoma centralizuotai surinktas Antalieptės mstl. nuotekas valyti nuotekų valymo įrenginiuose, kurių vieta yra Antalieptės mstl.

1.2. Zarasų vandens tiekimo ir nuotekų tvarkymo infrastruktūros plėtros specialusis planas turi būti koreguojamas vadovaujantis: Lietuvos Respublikos geriamojo vandens tiekimo ir nuotekų tvarkymo įstatymo 6 straipsnio 2 punktu ir Lietuvos Respublikos teritorijų planavimo įstatymo 7 straipsnio 3 dalies 4 punkto nuostatomis; Lietuvos Respublikos Aplinkos ministro 2006 m. gruodžio 29 d. Įsakymu Nr. D1-636 Dėl geriamojo vandens tiekimo ir nuotekų tvarkymo infrastruktūros plėtros planų rengimo taisyklių patvirtinimo (aktualia redakcija), kitais susijusiais teisės aktais.


1.3. Vadovaujantis Lietuvos Respublikos Aplinkos ministro 2006 m. gruodžio 29 d. Įsakymu Nr. D1-636 „Dėl geriamojo vandens tiekimo ir nuotekų tvarkymo infrastruktūros plėtros planų rengimo taisyklių patvirtinimo“ 42.2 punktu techninės klaidos turi būti ištaisomos tekste ir (ar) brėžiniuose.

2. Taisymai:

2.1. Priedas „Zarasų sprendinių Priedas Nr. 5“ lentelė „Antalieptės sen.“ stulpelyje Nuotekų tvarkymo infrastruktūra eilutėje Padusčio k., dalis „Pastabos“ nurodoma „**I Antalieptės NVĮ**“. Eilutė Antalieptės mstl. tikslinama perkeliama informacija: Planuojama inžinerinė infrastruktūra „**Nuotekų valyklos įrengimas, vnt.**“, Vienetai „**1,00**“, Projektuojami pajėgumai (tūkst.m³ / metus) „**37,0**“, Orientacinė įrengimo kaina, tūkst. Lt „**500,0**“.

2.2. Grafinė dalis, priedas Zarasų koncepcija 2 dalis, pažymima NVĮ Antalieptės mstl. pagal nurodytą NVĮ vietą.

2.3. Grafinė dalis, priedas Antalieptės seniūnija, pažymima NVĮ Antalieptės mstl. pagal nurodytą NVĮ vietą.

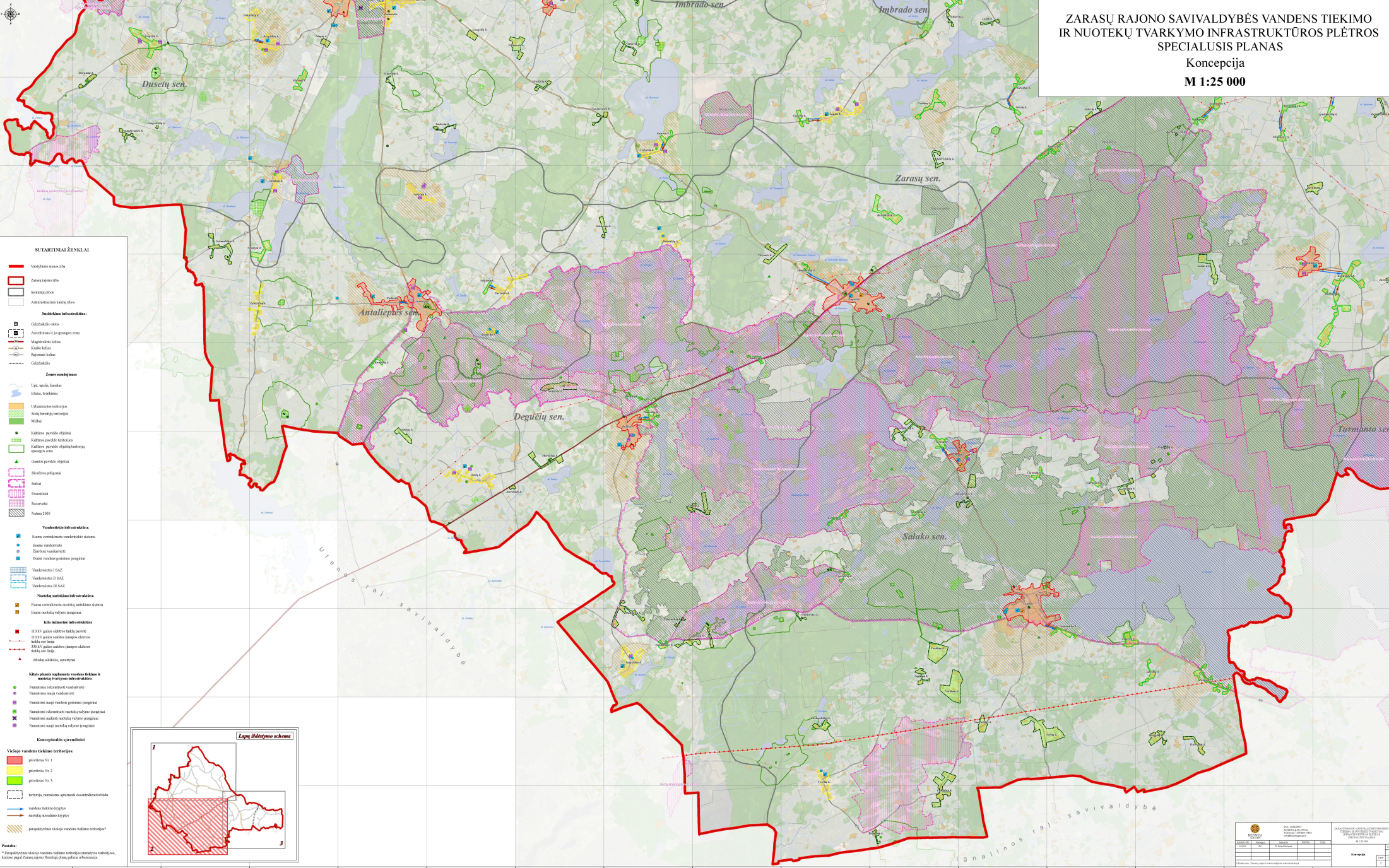
 Įm.k.: 302528572 Zavadskių g. 81, Vilnius Tel. +370 684 37163 info@bizantiagroup.lt		ZARASŲ RAJONO SAVIVALDYBĖS VANDENS TIEKIMO IR NUOTEKŲ TVARKYMO INFRASTRUKTŪROS SPECIALUSIS PLANAS		
Atestato Nr.	Pareigos	Pavardė	Parašas	Data
A 1511	PV	D.Kriaučiūnienė		
Užsakovas: Zarasų rajono savivaldybės administracija				Aiškinamasis raštas Laida 1 Lapas 1 Lapų 1

DETALŪS METADUOMENYS

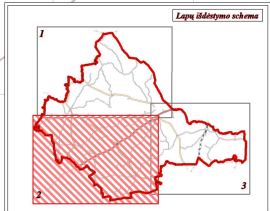
Dokumento sudarytojas (-ai)	Dalia Kriaučiūnienė
Dokumento pavadinimas (antraštė)	Aiškinamasis raštas-1
Dokumento specifikacijos identifikavimo žymuo	ADOC-V1.0
Parašas #1	
Parašo paskirtis	Pasirašymas
Parašą sukūrusio asmens vardas, pavardė ir pareigos	Dalia Kriaučiūnienė, -
Parašo sukūrimo data ir laikas	2025-11-17T13:18:37.0000000+02:00
Parašo formatas	Kvalifikuotas elektroninis parašas
Laiko žymoje nurodytas laikas	-
Informacija apie sertifikavimo paslaugų teikėją	EID-SK 2016 AS Sertifitseerimiskeskus EE
Sertifikato galiojimo laikas	2028-07-16T23:59:59+03:00
Informacija apie būdus, naudotus metaduomenų vientisumui užtikrinti	Metaduomenų vientisumas užtikrintas elektroniniais parašais
Pagrindinio dokumento priedų skaičius	0
Pagrindinio dokumento pridedamų dokumentų skaičius	0
Programinės įrangos, kuria naudojantis sudarytas elektroninis dokumentas, pavadinimas	EAIS LPP v1.6-SNAPSHOT
Informacija apie elektroninio dokumento ir elektroninio (-ių) parašo (-ų) tikrinimą (tikrinimo data)	Tikrinant dokumentą nenustatyta jokių klaidų, 2025-11-17 14:13:57

ZARASŲ RAJONO SAVIVALDYBĖS VANDENS TIEKIMO IR NUOTEKŲ TVARKYMO INFRASTRUKTŪROS PLĖTROS SPECIALUSIS PLANAS

Koncepcija
M 1:25 000



- SUTARTINAI ŽENKLAI**
- Mėlytoji siena - Mėlytoji siena
 - Raudona siena - Zarasų rajono riba
 - Juoda siena - Savivaldybės riba
 - Adm. sienos
- Savivaldybės infrastruktūra:**
- Čiulnių stotys
 - Asfaltiniai ir žemumų stotys
 - Magistraliniai kaimai
 - Kaimo kaimai
 - Paštiniai kaimai
 - Čiulnių stotys
- Žemės naudojimas:**
- Upi, upelis, kandas
 - Elektr. vartai
 - Užtvainavimas, tvirtinimas
 - Užtvainavimas, tvirtinimas
 - Mitai
 - Kultūros paveldo objektai
 - Kultūros paveldo objektai
 - Kultūros paveldo objektai
 - Quarto paveldo objektai
 - Rezonanso poligono
 - Paštiniai
 - Draustiniai
 - Raizavimai
 - Nuota 2008
- Vandentiekio infrastruktūra:**
- Esanti centralizuota vandentiekio sistema
 - Esanti vandentiekis
 - Žagelė vandentiekis
 - Esanti vandens gamybos įrenginys
 - Vandentiekis II SAZ
 - Vandentiekis III SAZ
 - Vandentiekis III SAZ
 - Vandentiekis III SAZ
- Vandens nuotekų infrastruktūra:**
- Esanti centralizuota nuotekų surinkimo sistema
 - Esanti nuotekų tvarkymo įrenginys
- Kiti infrastruktūros objektai:**
- 110 kV galios elektros tinkle pastatys
 - 110 kV galios aukštesnės įtampos elektros tinkle pastatys
 - 110 kV galios aukštesnės įtampos elektros tinkle pastatys
 - Atidelių objektai, rezervuoti
- Kiti planuoti objektai vandens tiekimo ir nuotekų tvarkymo infrastruktūroje:**
- Nuotekų surinkimo vandentiekio
 - Nuotekų surinkimo vandentiekio
 - Nuotekų surinkimo vandentiekio
 - Nuotekų surinkimo vandentiekio
 - Nuotekų surinkimo vandentiekio
 - Nuotekų surinkimo vandentiekio
 - Nuotekų surinkimo vandentiekio
 - Nuotekų surinkimo vandentiekio
- Koncepcijinis sprendimas:**
- Viduje vandens tiekimo teritorijos:
 - 1 - plovimo Ni 1
 - 2 - plovimo Ni 2
 - 3 - plovimo Ni 3
 - teritorija, numatoma apimanti decentralizuotą tinklą
 - vandens tiekimo linijos
 - nuotekų surinkimo linijos
 - perplovimo vandens tiekimo teritorija*



		Projekto pavadinimas: Zarasų rajono savivaldybės vandens tiekimo ir nuotekų tvarkymo infrastruktūros plėtros specialusis planas.	
Projektuotojas: UAB "Inžinieriai"	Klientas: Zarasų rajono savivaldybė	Data: 2024 m.	Skala: M 1:25 000
Projektuotojas: UAB "Inžinieriai"	Klientas: Zarasų rajono savivaldybė	Data: 2024 m.	Skala: M 1:25 000

Pastaba:
* Perplovimo vandens tiekimo teritorijos numatoma teritorija, kurią pagal Zarasų rajono bendrąjį planą galima užtvainuoti.

